	<b>RESOLUCION LICENCIA Y/O PERMISO</b>	Código: F-CAM-110
		Versión: 6
		Fecha: 09 Abr 14

**RESOLUCIÓN No. 0270  
(10 DE FEBRERO DE 2016)**

**POR CUAL SE OTORGA UN PERMISO DE CONCESIÓN DE AGUAS  
SUPERFICIALES**

La Dirección Territorial Occidente de la Corporación Autónoma del Alto Magdalena – CAM, en uso de sus atribuciones legales y estatutarias, en especial las conferidas en la ley 99 de 1993, la Resolución No. 1719 del 10 de Septiembre de 2012 y la Resolución N°. 2577 del 10 de Diciembre de 2014, proferida por el Director General de la CAM y,

**CONSIDERANDO**


Mediante escrito bajo el radicado CAM No. 1599 del 07 de Octubre de 2015, la señora **LUZ MARINA MUÑOZ GUAR**, identificada con cédula de ciudadanía N° 25.467.908 expedida en Inzá (Cauca), quien actúa como propietaria del predio La Desilusión según matrícula inmobiliaria No. 204 – 1348, solicitó ante este despacho el permiso de concesión de aguas superficiales para ser destinado a Consumo Humano, Uso Doméstico y Riego de Café de la fuente hídrica El Encanto, localizada en la vereda El Chocó, jurisdicción del municipio de La Plata – Huila.

El 14 de Octubre del 2015, en éste Despacho se emite el Auto No. 122, mediante el cual se da inicio al trámite de Solicitud de Permiso de Concesión de Aguas Superficiales; notificada el 06 de Noviembre de 2015, se hizo pago de los derechos de evaluación y seguimiento el día 02 de Enero de 2016, con radicado CAM No. 2016320001922 del 06 de Enero de 2016.

Mediante oficio No. 20163200001571 de fecha 06 de Enero de 2016, se solicitó publicación del Aviso en cartelera de la Alcaldía de La Plata. Se hizo fijación de Aviso en cartelera de la CAM con fecha de fijado el 07 de Enero de 2016 y desfijado el 21 de Enero de 2016, con constancia de publicación del 22 de Enero de 2016; en la cartelera de la Alcaldía de La Plata con fecha de fijado el 08 de Enero de 2016 y desfijado el 21 de Enero de 2016 con radicado CAM No. 20163200016392 del 02 de Febrero de 2016.

De acuerdo con los autos que anteceden y conforme a lo establecido en el Decreto reglamentario 1541 del 1978, el día 26 de Enero de 2016, se practicó visita de inspección ocular con el objeto de analizar la solicitud presentada por la señora **LUZ MARINA MUÑOZ GUAR**, identificada con cédula de ciudadanía N° 25.467.908 expedida en Inzá (Cauca), a fin de evaluar la solicitud de Concesión de Aguas Superficiales.

Para llegar al predio La Desilusión, se parte del casco urbano del municipio de La Plata y se prosigue por la vía que conduce al Centro Poblado de Villa Losada, por una distancia aproximada de 5 kilómetros hasta el sitio conocido como la piedra, se sigue a mano derecha por la vía que conduce a la vereda El Salado hasta llegar a la escuela de la vereda El Chocó, posteriormente se coge a mano izquierda por un camino en un recorrido de aproximadamente 2 kilómetros hasta llegar al predio, localizado en la vereda El Chocó de La Plata. El predio se localiza en las coordenadas planas con origen en Bogotá X: 788624, Y: 748425, a una altura de 1477 m.s.n.m.

	<b>RESOLUCION LICENCIA Y/O PERMISO</b>	Código: F-CAM-110
		Versión: 6
		Fecha: 09 Abr 14

**Drenaje Natural:** La fuente hídrica abastecedora, corresponde a la quebrada El Encanto (desemboca a la Quebrada El Salado, perteneciente a la cuenca del Río Páez), es una quebrada permanente, cuyo lecho en la zona de la captación está constituido por pequeñas lajas de rocas ígneas pertenecientes a formaciones rocosas.

La zona de protección consiste en bosque de galería que consta de especies vegetales características de bosque andino y muy intervenido para la ampliación de la frontera agropecuaria.

El uso del suelo Corresponden a terrenos en ladera que por sus condiciones edafológicas, pendientes del terreno, climáticas y ventajas socioeconómicas comparativas admiten un aprovechamiento agropecuario restringido o controlado. Constituyen unidades, conformados por terrenos donde actualmente se desarrollan actividades productivas que de alguna manera se han venido llevando a cabo desde hace muchos años, pero en donde no se ha hecho efectivo intentos de diversificación y manejo conservacionista para su sostenibilidad. Son terrenos localizados aproximadamente entre los 800 hasta los 2.600 m.s.n.m. Presentan como función principal, el garantizar en gran medida la continuidad y mejoramiento de la actividad productiva, centrada en este caso en la actividad agropecuaria, admitiendo igualmente, bajo restricción alguna actividad de tipo agroindustrial.

**Sistema de Captación:** La captación se localiza en las coordenadas planas con origen en Bogotá X: 788611, Y: 747848 a 1618 m.s.n.m.

El recurso hídrico se capta artesanalmente y se transporta en tubería de 1" hasta el predio, debido a que el sistema de captación es de carácter artesanal no requiere Permiso de Ocupación de Cauces.


**Aforos de la Fuente:** Se aforó la fuente abastecedora por el método volumétrico aguas arriba de la captación, en época de lluvias escasas, obteniéndose un caudal de 10,6 Lts/seg.

**Requerimientos de agua:** En la visita de campo se verificaron los requerimientos de agua manifestados en el Formulario Único de Solicitud de Concesión de Aguas Superficiales, encontrándose que se requiere agua para Uso Doméstico, Consumo Humano, y Riego de Café, acorde con la siguiente demanda de agua:

USOS	CANTIDAD	MODULO	Caudal (Lts/seg)
Consumo humano y uso domestico	10 Personas	0.003 Lit./seg/Per	0,03
Riego de Café	0.5 hectárea	0,5 Lit./seg/Ha.	0,25
<b>TOTAL REQUERIDO</b>			0,28

**Restitución de sobrantes:** No se prevén sobrantes.

**Perjuicio a terceros:** El proyecto no repercute ni perjudica a terceros. Sin embargo se hace claridad que en el momento de presentarse alguna afectación de tipo ambiental o a terceros por las obras de conducción, transporte y/o entrega final, es responsabilidad de

	<b>RESOLUCION LICENCIA Y/O PERMISO</b>	Código: F-CAM-110
		Versión: 6
		Fecha: 09 Abr 14

la señora **LUZ MARINA MUÑOZ GUAR**, identificada con cédula de ciudadanía N° 25.467.908 expedida en Inzá (Cauca).

**Servidumbre:** Los permisos de servidumbre correrán por cuenta de los interesados. La concesión de aguas no implica la adjudicación de permisos de servidumbre según lo contemplado en el Decreto 1541 de 1978.

**Oposiciones:** De acuerdo a la publicación del AVISO en la cartelera de la CAM con fecha de fijado el 07 de Enero de 2016 y desfijado el 21 de Enero de 2016, con constancia de publicación del 22 de Enero de 2016; en la cartelera de la Alcaldía de La Plata con fecha de fijado el 08 de Enero de 2016 y desfijado el 21 de Enero de 2016 con radicado CAM No. 20163200016392 del 02 de Febrero de 2016, no se presentaron Oposiciones por escrito o en campo en el momento de la visita.

Por lo anterior se considera viable técnicamente otorgar el permiso de Concesión de Aguas Superficiales de la fuente hídrica denominada El Encanto a nombre de la señora **LUZ MARINA MUÑOZ GUAR**, identificada con cédula de ciudadanía N° 25.467.908 expedida en Inzá (Cauca), quien actúa como propietaria del predio La Desilusión según matrícula inmobiliaria No. 204 - 1348, en una cantidad total de 0,28 Lts/seg.

Que de conformidad con el Artículo 31 de la Ley 99 de 1993 la Corporación Autónoma Regional Del Alto Magdalena es competente para otorgar este Permiso Ambiental. En consecuencia, esta Dirección Territorial en virtud de las facultades otorgadas por la Dirección General según Resolución 1719 del 10 de Septiembre de 2012 y la Resolución N°. 2577 del 10 de Diciembre de 2014, acogiendo el concepto técnico emitido por el funcionario comisionado.

### RESUELVE

**ARTÍCULO PRIMERO:** Otorgar el permiso de Concesión de Aguas Superficiales de la fuente hídrica denominada El Encanto a nombre de la señora **LUZ MARINA MUÑOZ GUAR**, identificada con cédula de ciudadanía N° 25.467.908 expedida en Inzá (Cauca), quien actúa como propietaria del predio La Desilusión según matrícula inmobiliaria No. 204 - 1348, en una cantidad total de 0,28 Lts/seg, distribuidos de la siguiente manera:

USOS	CANTIDAD	MODULO	Caudal (Lts/seg)
Consumo humano y uso domestico	10 Personas	0.003 Lit./seg/Per	0,03
Riego de Café	0.5 hectárea	0,5 Lit./seg/Ha.	0,25
<b>TOTAL REQUERIDO</b>			<b>0,28</b>

**ARTICULO SEGUNDO:** El interesado deberá dar cumplimiento a los siguientes aspectos:

- a) Los Beneficiarios o quienes hagan sus veces de representantes de la concesión, quedan obligados a cumplir con lo establecido en la normatividad ambiental.

	<b>RESOLUCION LICENCIA Y/O PERMISO</b>	Código: F-CAM-110
		Versión: 6
		Fecha: 09 Abr 14


- b) Los Beneficiarios de la concesión de aguas, deberán promover el cumplimiento a la Ley 373 del 6 de junio de 1997, en lo referido al uso eficiente del recurso hídrico, para lo cual se obligarán a implementar y poner en funcionamiento un programa de uso eficiente y ahorro del agua, en lo relacionado con la reducción de pérdidas por infiltraciones, evaporaciones, fugas en tuberías, flotadores y llaves terminales.
- c) Los Beneficiarios de la concesión deberán implementar un sistema de macro medición en el sistema de captación para registro instantáneo de caudal derivado, como lo establece el Artículo 121 del Decreto-ley 2811 de diciembre 18 de 1974 y los Artículos 48 y 188 del Decreto 1541 de julio 28 de 1978.
- d) El concesionario debe dar cumplimiento al Decreto 1575 de Mayo 9 de 2007 "Por el cual se establece el Sistema para la Protección y Control de la Calidad del Agua para Consumo Humano", y a aquellas Normas que lo adicionen, modifiquen o sustituyan.
- e) El suministro de aguas para satisfacer concesiones está sujeto a la disponibilidad del recurso, por tanto, el Estado no es responsable cuando por causas naturales no pueda garantizar el caudal concedido. La precedencia cronológica en las concesiones no otorga prioridad, y en casos de escasez todas serán abastecidas a prorrata o por turnos, conforme al Artículo 122 del decreto 1541 de 1978.
- f) La Corporación se reserva la facultad de revisar, modificar o revocar en cualquier momento la Concesión de Aguas concedida cuando encontrare variación en sus caudales o acorde a la conveniencia pública.
- g) El Concesionario debe preservar las zonas de protección de las fuentes hídricas del área de influencia del proyecto.
- h) El Concesionario debe informar a la Corporación cualquier afectación ambiental causada a las zonas de protección de las fuentes hídricas.
- i) El Concesionario deberá efectuar el pago por concepto de tasa por uso de agua.

**ARTICULO TERCERO:** El periodo de vigencia de la concesión se otorgará por diez (10) años.

**ARTICULO CUARTO:** La Dirección Territorial Occidente realizará visita de seguimiento al permiso otorgado, durante el primer año de vigencia del mismo, donde se evaluará el requerimiento de una nueva visita.

**ARTICULO QUINTO:** Las indemnizaciones a que haya lugar por el ejercicio de la servidumbre, así como las controversias que se susciten entre los interesados se regirán por las disposiciones del código civil y de procedimiento civil.

**ARTICULO SEXTO:** La concesión de aguas otorgada dará lugar al cobro de las tasas por concepto de uso de agua.

	<b>RESOLUCION LICENCIA Y/O PERMISO</b>	Código: F-CAM-110
		Versión: 6
		Fecha: 09 Abr 14

**ARTICULO SÉPTIMO:** El incumplimiento de las obligaciones señaladas en la presente Resolución dará lugar a la imposición de las sanciones señaladas en el Artículo 40 de la Ley 1333 de 2009, previo proceso sancionatorio adelantado por la Entidad ambiental.

**ARTICULO OCTAVO:** Notificar en los términos del Artículo 67 y siguientes de la Ley 1437 de 2011, el contenido de la presente Resolución a la señora **LUZ MARINA MUÑOZ GUAR**, identificada con cédula de ciudadanía N° 25.467.908 expedida en Inzá (Cauca), indicándole que contra ésta procede el recurso de reposición dentro de los diez (10) días siguientes a su notificación.

**ARTICULO NOVENO:** La presente resolución rige a partir de su publicación en la Gaceta Ambiental, requisito que se entiende cumplido con el pago de los derechos correspondientes y que acreditara con la presentación del recibo de pago a cargo de beneficiario, Dicho pago deberá realizarse dentro de los diez (10) días siguientes a la ejecutoria.

**NOTIFÍQUESE, PUBLÍQUESE Y CÚMPLASE**

  
**ING. RODRIGO GONZÁLEZ CARRERA**  
 Director Territorial Occidente

Exp. No. DTO – 3 – 0260 – 2015

Proyectó: Andrés F. Perdomo Z.